



**КОМИТЕТ ИМУЩЕСТВЕННЫХ ОТНОШЕНИЙ
АДМИНИСТРАЦИИ ПЕРМСКОГО МУНИЦИПАЛЬНОГО ОКРУГА**

РЕШЕНИЕ

о размещении объектов № 397

Пермский край
Пермский муниципальный округ

19.02.2025

Комитет имущественных отношений администрации Пермского муниципального округа разрешает Акционерному обществу «Газпром газораспределение Пермь» (ИНН 5902183841, ОГРН 1025900512670, почтовый адрес: 614000, г. Пермь, ул. Петропавловская, 43)

размещение объекта «Газопровод давлением до 1,2 Мпа, для размещения которого не требуется разрешения на строительство»

на землях муниципальной собственности.

на срок 1 год

Местоположение: расположенных по адресу: Пермский край, Пермский м.о., п. Протасы, Квартал 46 Участок 10

Приложение: схема предполагаемых к использованию земель или части земельного участка.

Особые условия использования:

- 1) При размещении газопровода учесть параметры ширины проезда улично-дорожной сети, во избежание сужения полосы отвода дороги.
- 2) При условии получения разрешения на производство земляных работ.

Заместитель председателя комитета

(подпись, печать)

М.В. Королева



Схема предполагаемых к использованию земель или части земельного участка

Объект: Газопровод давлением до 1,2 Мпа, для размещения которого не требуется разрешения на строительство

Местоположение: расположенных по адресу: Пермский край, м.о. Пермский, п.Протасы, Квартал 46 Участок 10

Площадь земель или части земельного участка, кв.м.: 4518








Категория земель: земли населенных пунктов

Вид разрешенного использования: -

Описание границ смежных землепользователей:

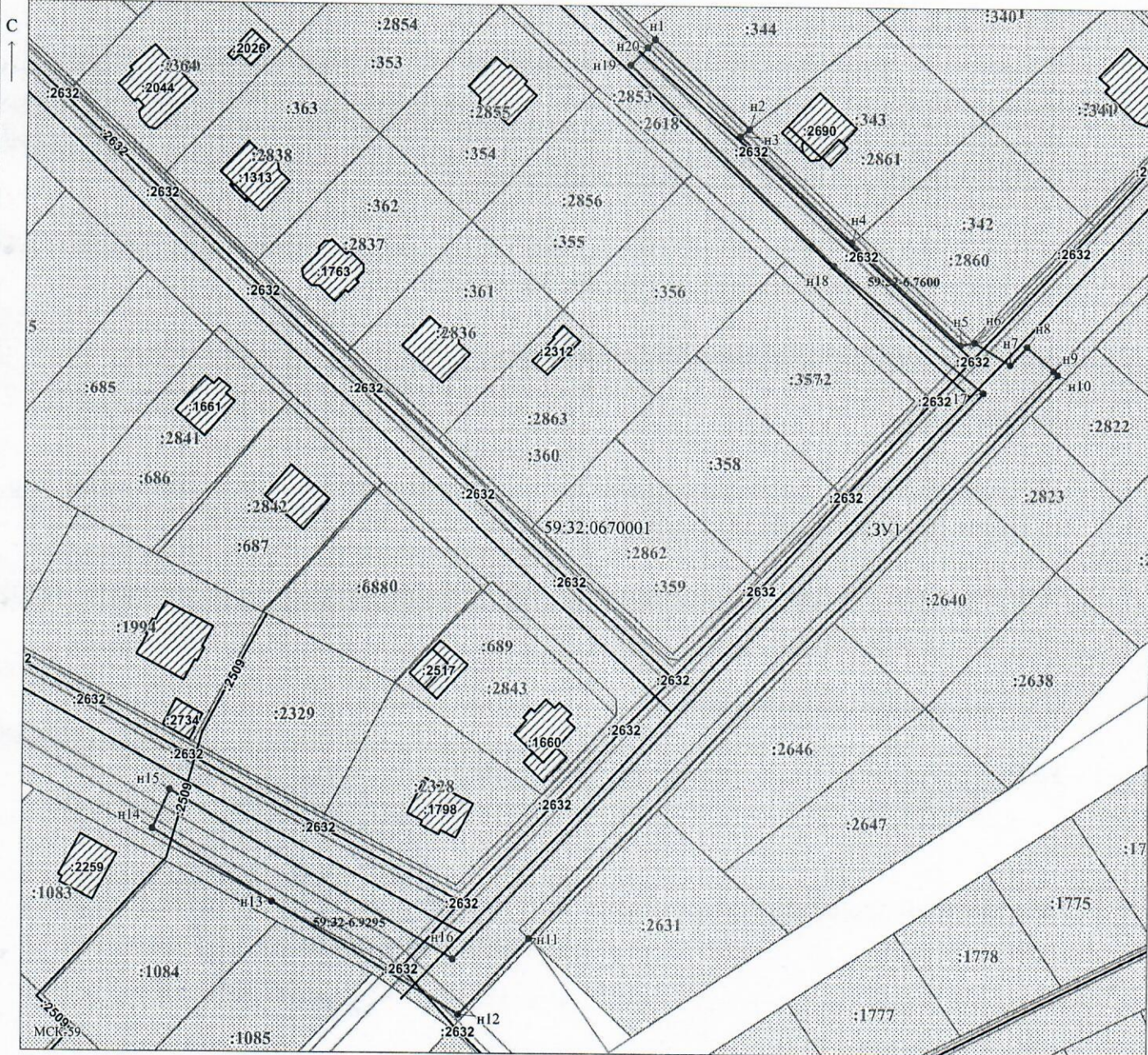
- От точки н1 до точки н2 - земельный участок с кадастровым номером 59:32:0670001:344
- От точки н2 до точки н4 - земельный участок с кадастровым номером 59:32:0670001:2861
- От точки н4 до точки н6 - земельный участок с кадастровым номером 59:32:0670001:2860
- От точки н6 до точки н9 - земельный участок с кадастровым номером 59:32:0670001:2853
- От точки н9 до точки н11 - земельный участок с кадастровым номером 59:32:0670001:2618
- От точки н11 до точки н12 - земельный участок с кадастровым номером 59:32:0670001:2853
- От точки н12 до точки н13 - земельный участок с кадастровым номером 59:32:0670001:2853
- От точки н13 до точки н1 - земельный участок с кадастровым номером 59:32:0670001:2853


Условные обозначения:

- | | | | | |
|---|--|---|---------------|---|
|  | - предполагаемый участок земель, на которых планируется размещение объекта |  | н1 | - характеристическая точка границ земель или части земельного участка |
|  | 59:32-6-7600 | | 59:32:0670001 | - номер кадастрового квартала |
|  | :ЗУ1 |  | :2690 | - границы и номер объекта капитального строительства, сведения о которых внесены в ЕГРН |
|  | :343 |  | | - граница кадастрового квартала |

Каталог координат, м

№ точки границы	X	Y
н1	502377.08	2207968.20
н2	502353.61	2207993.24
н3	502351.77	2207990.89
н4	502324.20	2208020.36
н5	502297.27	2208049.16
н6	502297.92	2208052.92
н7	502292.09	2208062.34
н8	502296.89	2208066.81
н9	502290.47	2208073.83
н10	502289.47	2208074.93
н11	502141.01	2207936.72
н12	502121.03	2207918.12
н13	502150.20	2207869.20
н14	502169.33	2207837.56
н15	502179.46	2207842.05
н16	502135.59	2207916.65
н17	502284.44	2208055.22
н18	502317.99	2208015.85
н19	502370.29	2207961.79
н20	502374.99	2207966.23
н1	502377.08	2207968.20



Заявитель:  / Егошина И.В.
 МП (подпись, расшифровка подписи)
 (для юридических лиц и индивидуальных предпринимателей)

Масштаб 1:1100